

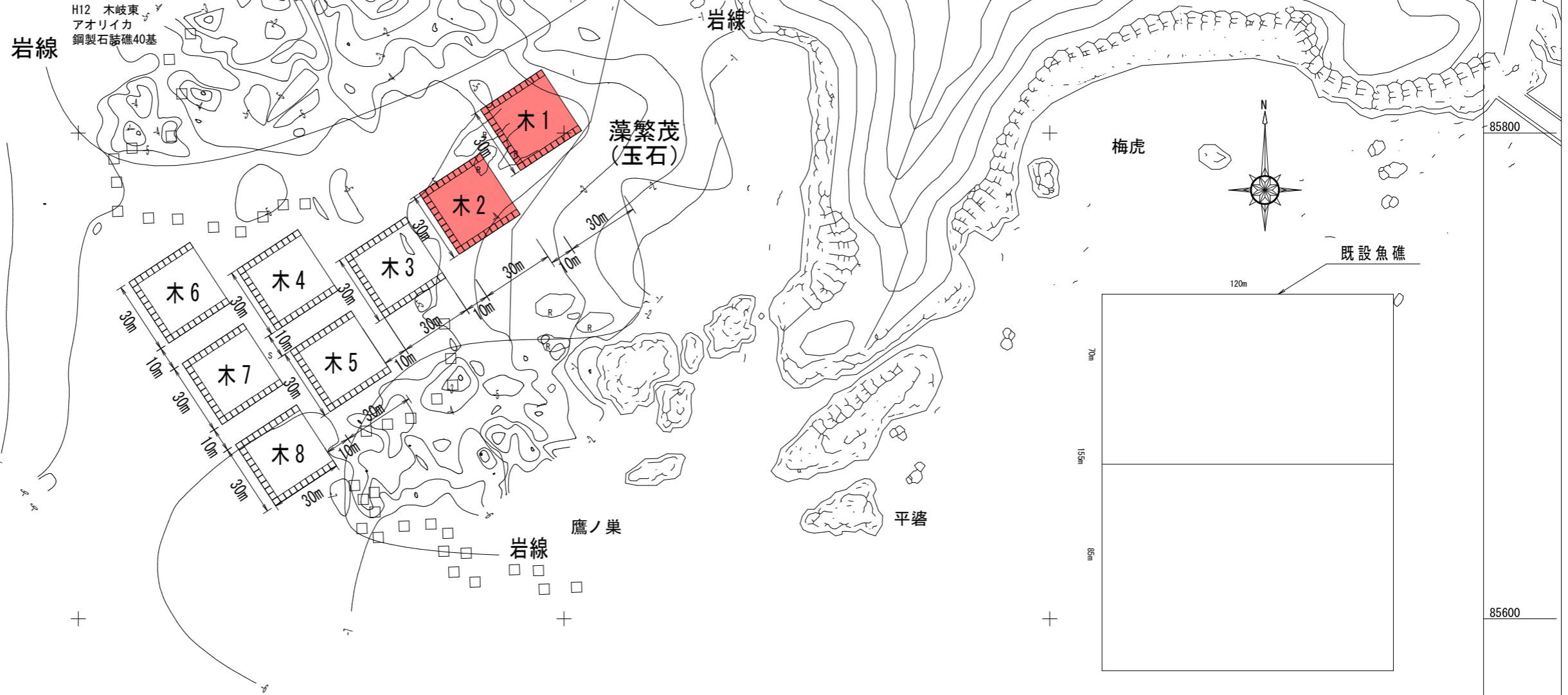
計画平面図

S=1:1,000

凡例

□ 計画

〰 岩線



施工箇所	造成面積	工法タイプ	囲礁	着定基質	備考
木1~8	900m ²	TYPE 2	ブロック 10t×31個	石材 2t以上 (680m ²)	-



実施設計図面

工事名	R1波士 海部漁場(木岐地区) 美波・木岐 藻場造成工事		
路線名等	海部漁場(木岐地区)		
工事箇所	海部郡美波町木岐		
図面名	計画平面図		
縮尺	図示	図面番号	1/8
会社名			
事業者名	徳島県 南部総合県民局 県土整備部<美波庁舎>		

施工図

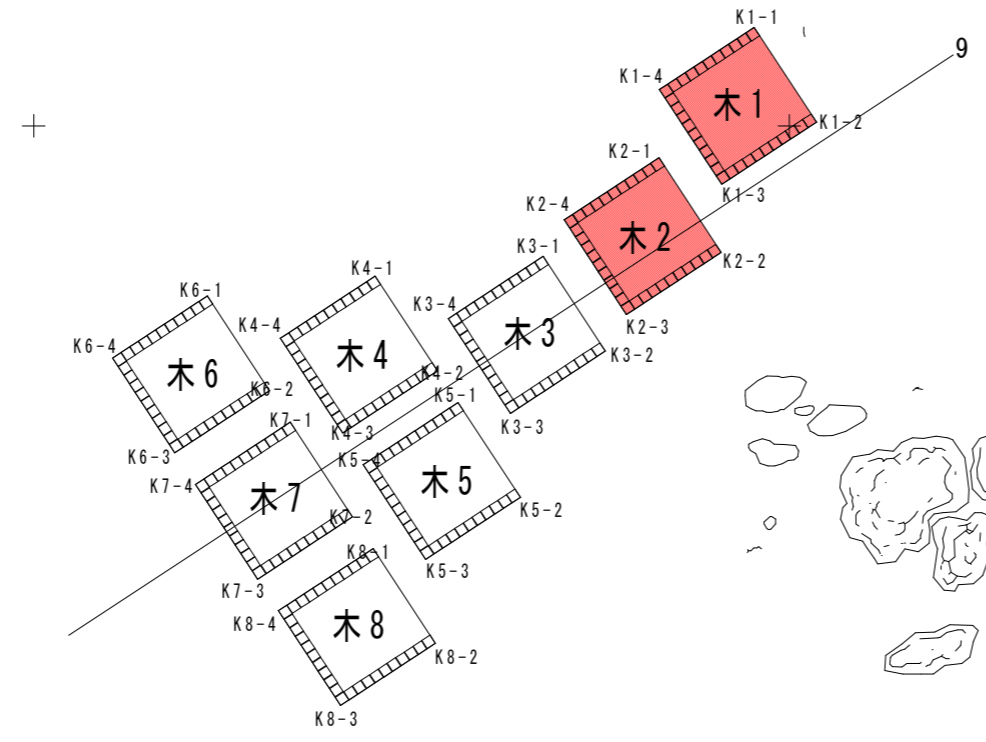
S=1:1,000

85800

85600

85800

85600



既設魚礁

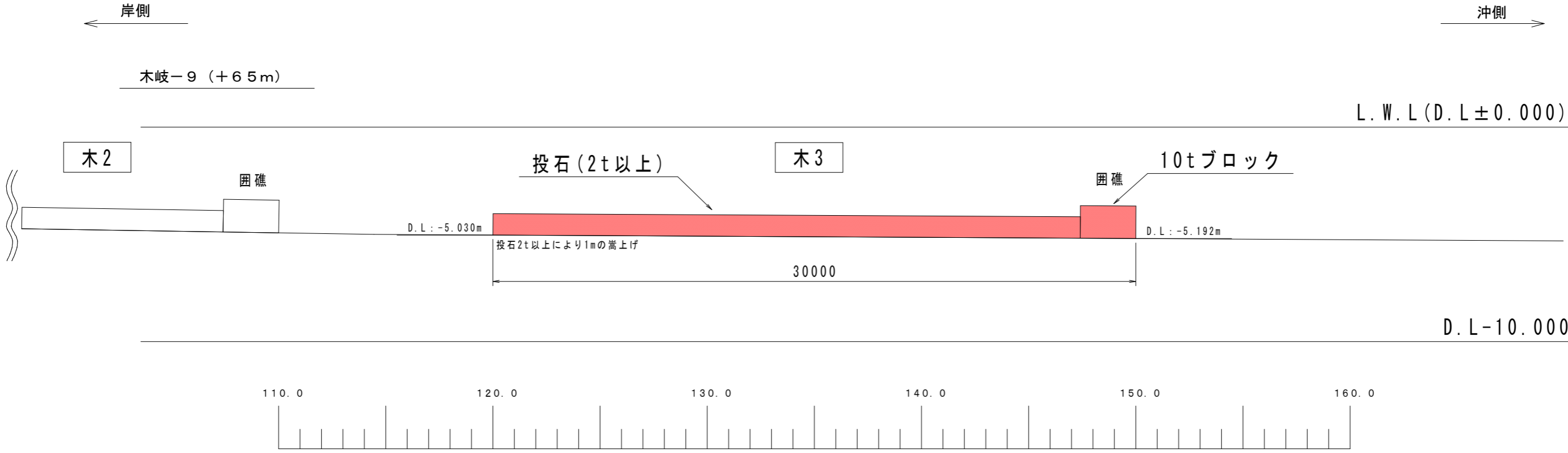
	点名称	X座標	Y座標		点名称	X座標	Y座標		点名称	X座標	Y座標		点名称	X座標	Y座標
木 1	K1-1	85826.077	100590.714	木 3	K3-1	85765.465	100534.801	木 5	K5-1	85726.799	100512.331	木 7	K7-1	85721.575	100467.916
	K1-2	85800.995	100607.173		K3-2	85740.383	100551.260		K5-2	85701.717	100528.790		K7-2	85696.493	100484.375
	K1-3	85784.536	100582.091		K3-3	85723.924	100526.178		K5-3	85685.258	100503.708		K7-3	85680.034	100459.293
	K1-4	85809.618	100565.632		K3-4	85749.006	100509.719		K5-4	85710.340	100487.249		K7-4	85705.116	100442.834
木 2	K2-1	85791.591	100565.501	木 4	K4-1	85760.241	100490.386	木 6	K6-1	85755.018	100445.971	木 8	K8-1	85688.132	100489.861
	K2-2	85766.509	100581.960		K4-2	85735.159	100506.845		K6-2	85729.936	100462.430		K8-2	85663.050	100506.320
	K2-3	85750.050	100556.878		K4-3	85718.700	100481.763		K6-3	85713.477	100437.348		K8-3	85646.591	100481.238
	K2-4	85775.132	100540.419		K4-4	85743.783	100465.304		K6-4	85738.559	100420.889		K8-4	85671.673	100464.779



実施設計図面

工事名	R1波士 海部漁場(木岐地区) 美波・木岐 藻場造成工事		
路線名等	海部漁場(木岐地区)		
工事箇所	海部郡美波町木岐		
図面名	施工図		
縮尺	図示	図面番号	2/8
会社名			
事業者名	徳島県 南部総合県民局 県土整備部<美波庁舎>		

標準断面図 $s = 1 : 100$



実施設計図面

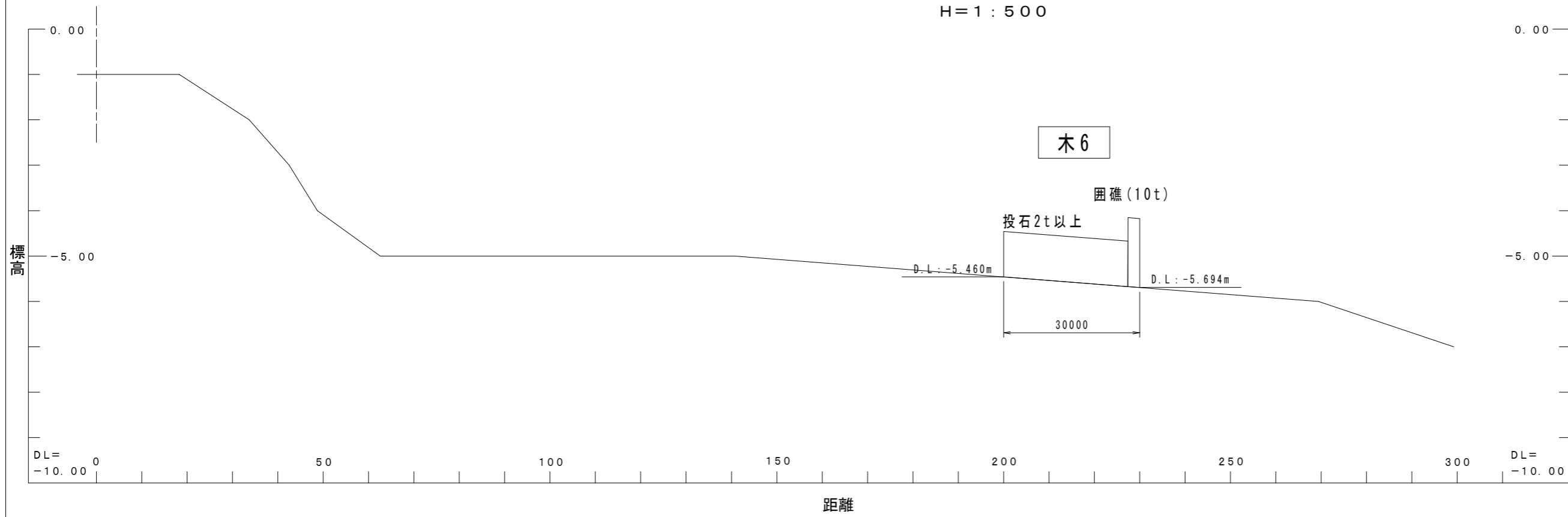
工事名	R1波土 海部漁場 (木岐地区) 美波・木岐 藻場造成工事		
路線名等	海部漁場 (木岐地区)		
工事箇所	海部郡美波町木岐		
図面名	標準断面図		
縮尺	図示	図面番号	3 / 8
会社名			
事業者名	徳島県 南部総合県民局 県土整備部<美波庁舎>		

木岐-3 (+25m)

GH=-1.000

FH=

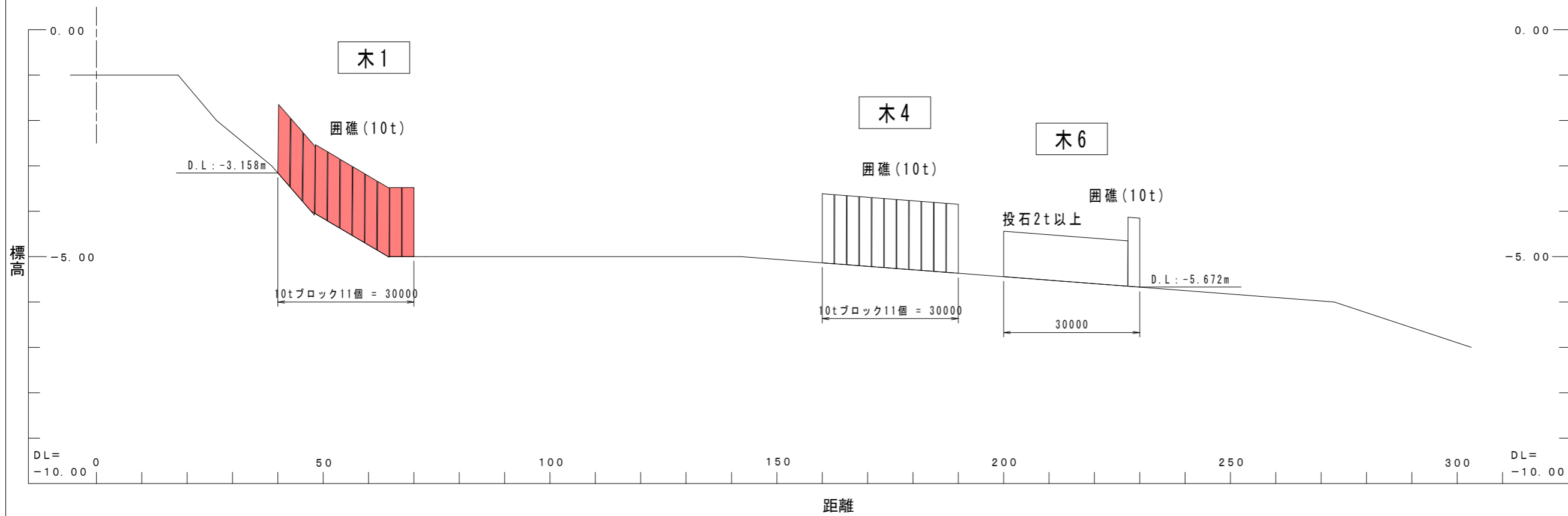
横断図 (1) V=1:50
H=1:500



木岐-4 (+30m)

GH=-1.000

FH=



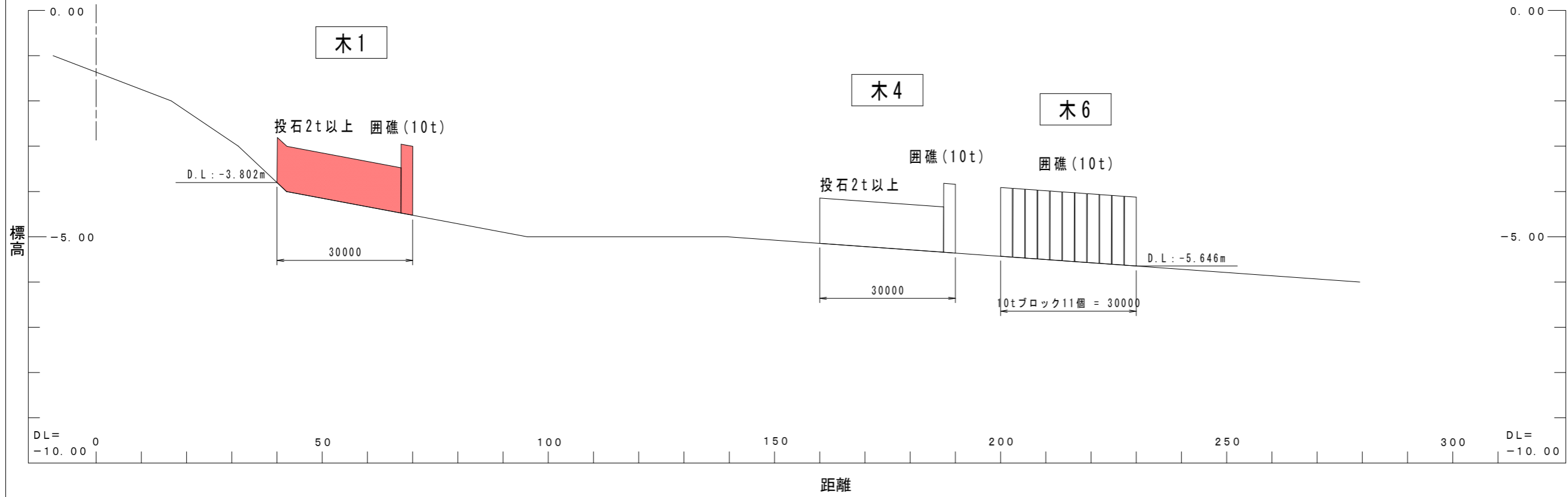
実施設計図面

工事名	R1波土 海部漁場 (木岐地区) 美波・木岐 藻場造成工事		
路線名等	海部漁場 (木岐地区)		
工事箇所	海部郡美波町木岐		
図面名	横断図1		
縮尺	図示	図面番号	4/8
会社名			
事業者名	徳島県 南部総合県民局 県土整備部<美波庁舎>		

木岐-5 (+40m)

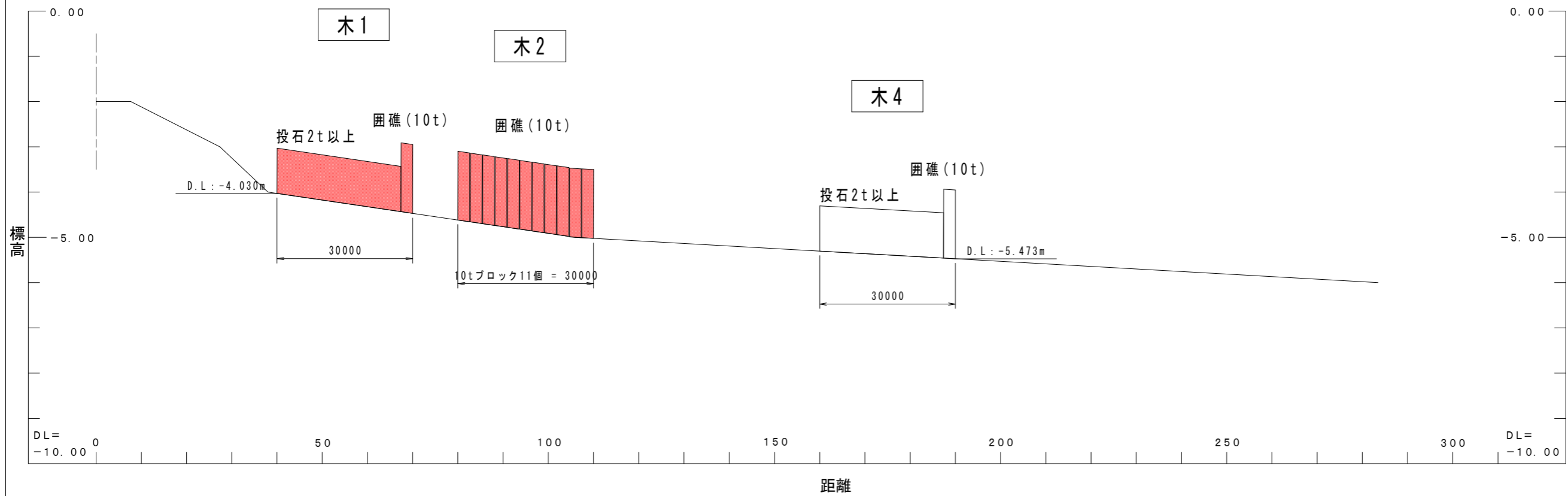
GH=-1.365
FH=

横断図(2) V=1:50
H=1:500



木岐-6 (+45m)

GH=-2.000
FH=



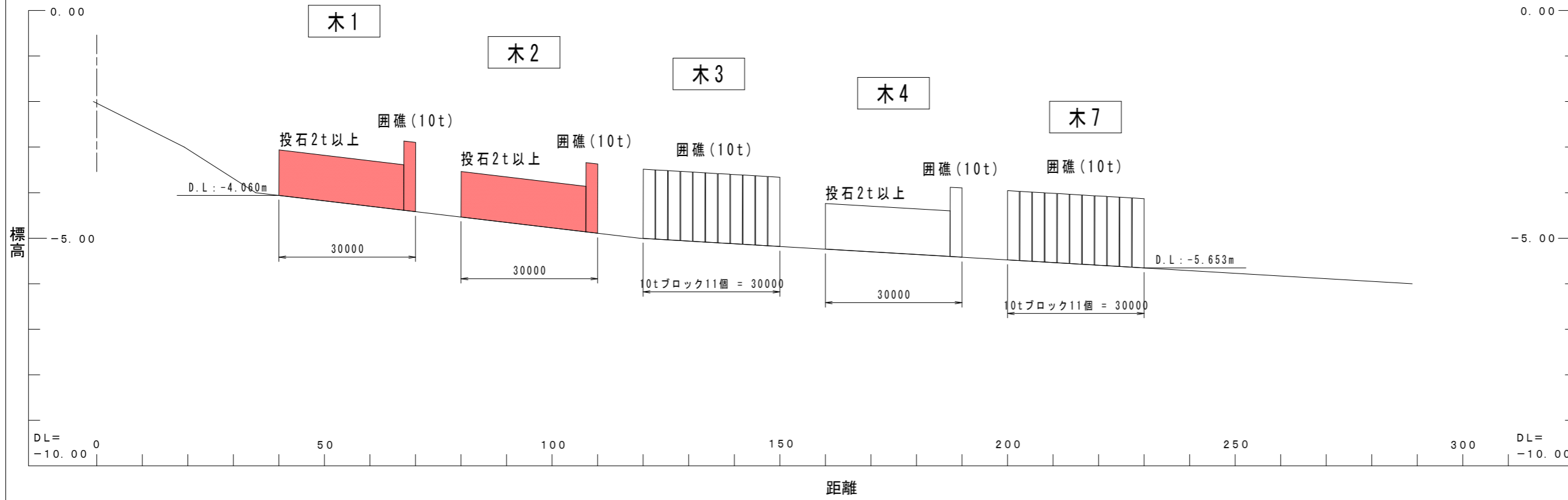
実施設計図面

工事名	R1波土 海部漁場(木岐地区) 美波・木岐 藻場造成工事		
路線名等	海部漁場(木岐地区)		
工事箇所	海部郡美波町木岐		
図面名	横断図2		
縮尺	図示	図面番号	5/8
会社名			
事業者名	徳島県 南部総合県民局 県土整備部<美波庁舎>		

木岐-7 (+50m)

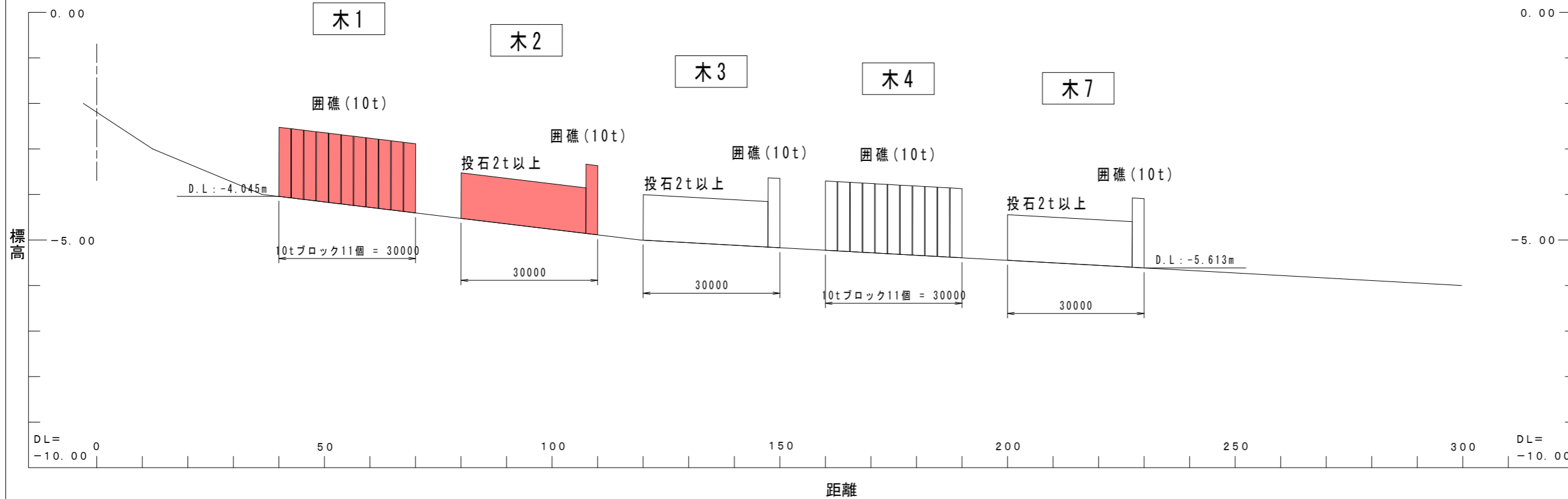
GH=-2.038
FH=

横断図(3) V=1:50
H=1:500



木岐-8 (+60m)

GH=-2.196
FH=



実施設計図面

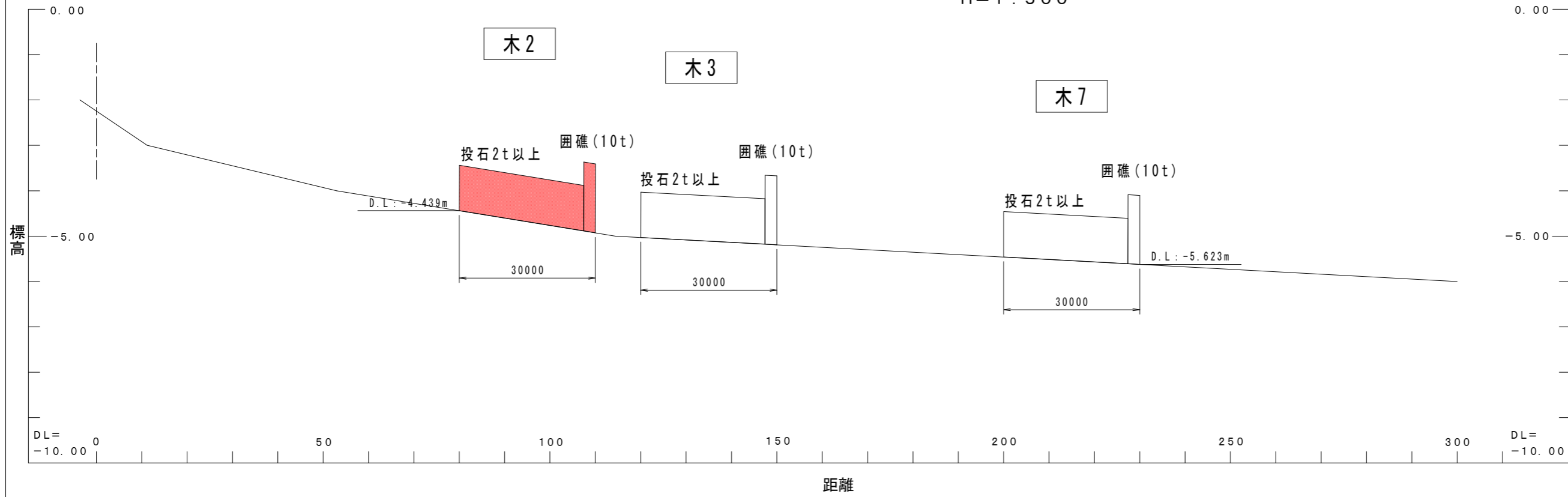
工事名	R1波土 海部漁場 (木岐地区) 美波・木岐 藻場造成工事		
路線名等	海部漁場 (木岐地区)		
工事箇所	海部郡美波町木岐		
図面名	横断図3		
縮尺	図示	図面番号	6/8
会社名			
事業者名	徳島県 南部総合県民局 県土整備部<美波庁舎>		

木岐-9 (+65m)

GH=-2.038
FH=

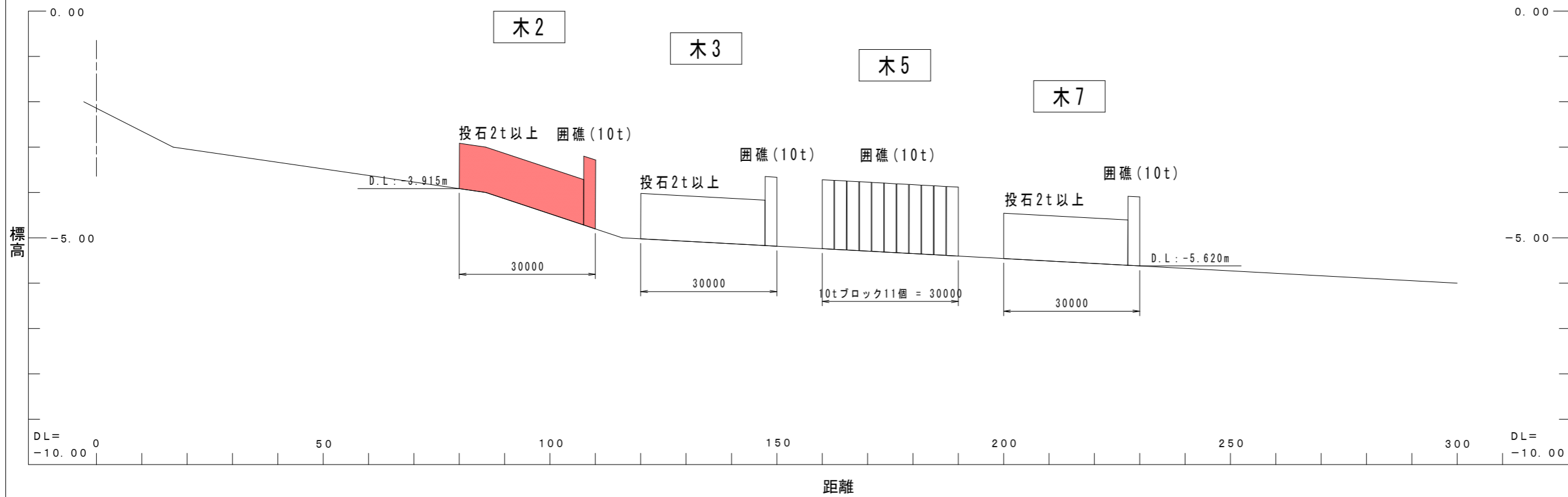
横断図(4)

V=1:50
H=1:500



木岐-10 (+70m)

GH=-2.143
FH=



実施設計図面

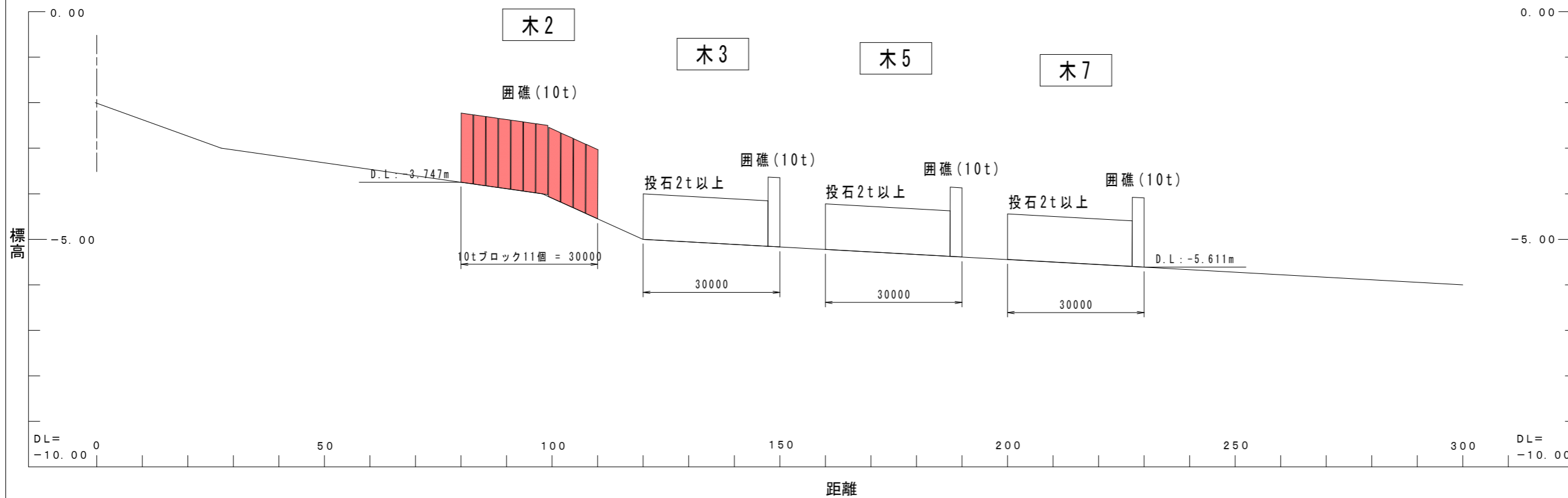
工事名	R1波土 海部漁場 (木岐地区) 美波・木岐 藻場造成工事		
路線名等	海部漁場 (木岐地区)		
工事箇所	海部郡美波町木岐		
図面名	横断図4		
縮尺	図示	図面番号	7/8
会社名			
事業者名	徳島県 南部総合県民局 県土整備部<美波庁舎>		

木岐-11 (+75m)

GH=-2.013

FH=

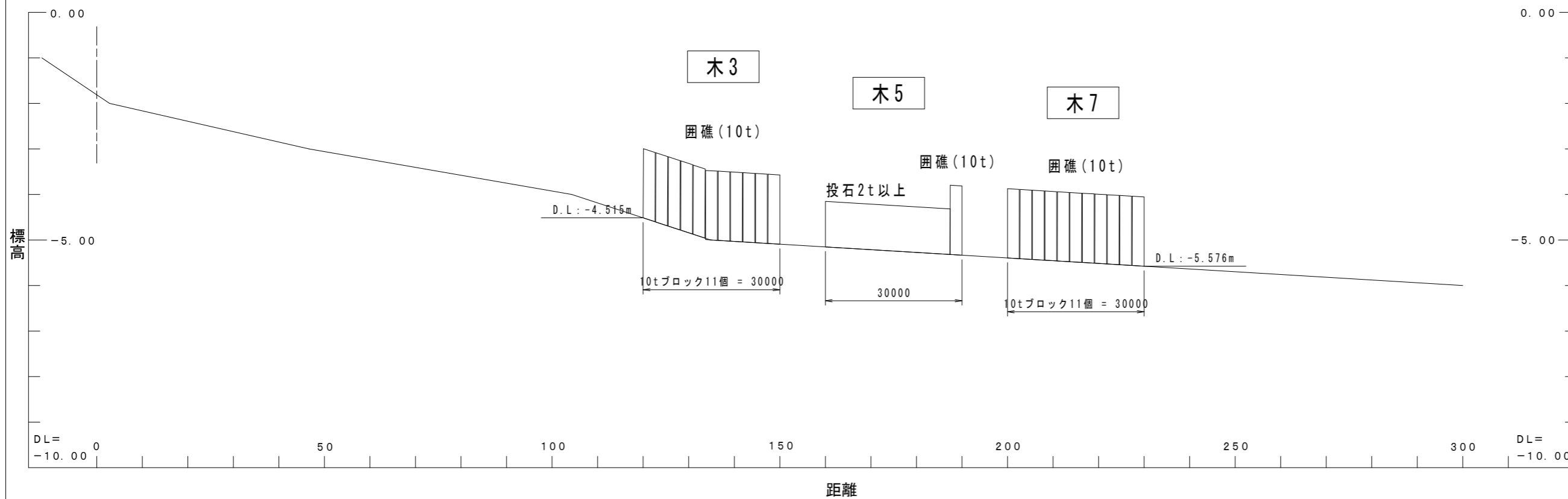
横断面(5) V=1:50
H=1:500



木岐-12 (+80m)

GH=-1.813

FH=



実施設計図面

工事名	R1波土 海部漁場 (木岐地区) 美波・木岐 藻場造成工事		
路線名等	海部漁場 (木岐地区)		
工事箇所	海部郡美波町木岐		
図面名	横断面5		
縮尺	図示	図面番号	8/8
会社名			
事業者名	徳島県 南部総合県民局 県土整備部<美波庁舎>		